
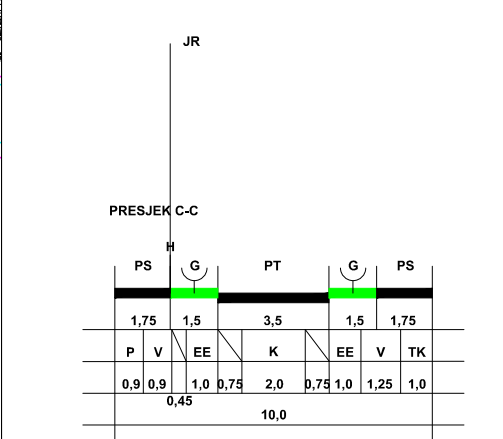
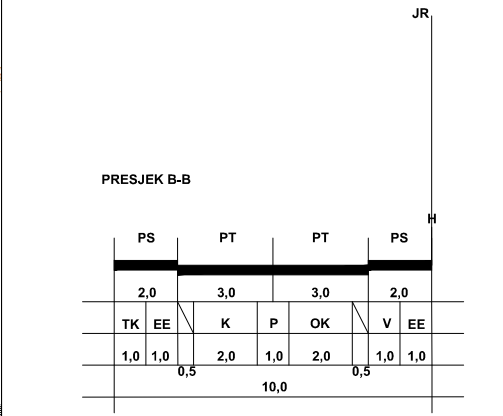
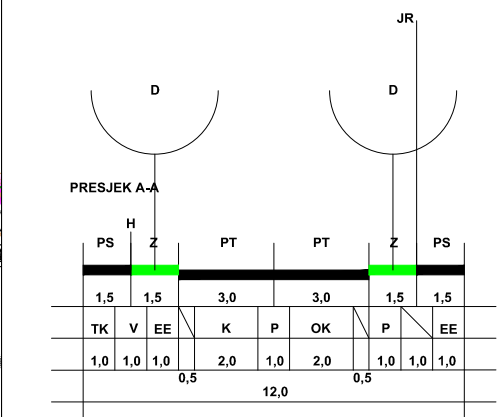


- TUMAČ:**
- PT - prometni trak
 - PS - pješačko-biciklistička staza
 - Z - zaštitni zeleni pojas
 - OK - oborinska odvodnja
 - K - fekalna odvodnja
 - EE - energetska kabelska kanalizacija + vodovi javne rasvjete
 - TK - elektronička kabelska kanalizacija
 - V - vodovod
 - P - plinovod
 - D - drvored
 - G - grmlje
 - JR - stup javne rasvjete
 - H - nadzemni hidrant



GRAD ŠIBENIK



DETALJNI PLAN UREĐENJA BRODARICA - GOMILJAK

2.1. PROMETNA MREŽA

TUMAČ:

- GRANICA OBUHVATA PLANA
- GRANICA GRAĐEVNE ČESTICE
- GRANICA GRAĐEVNE ČESTICE ULICE
- A1 OZNAKA GRAĐEVNE ČESTICE

PROMETNI SUSTAV

- (P) OZNAKA JAVNOG PARKIRALIŠTA / GARAJE
- ↑↑ KOLNI ULAZ NA ČESTICU parkiranje uz ulicu / ulaz u podz. garažu / ostalo
- ↑ JEDNOSMJERNA ULICA
- KOLNIK PLANIRANE ULICE sa osi i visinskom kotom
- KOLNIK ULICE PLANIRANE UPU-om
- IZMJESTANJE TRASE

- ZELENE POVRŠINE UNUTAR ČESTICA PROMETNICA
- ODVAJANJE PROMETA PODIZNIM STUPIČIMA
- JAVNA PROMETNICA - SABIRNA ULICA
- OBLIKOVANJE ULAZNOG TRGA - moguća korekcija granica čestica
- B — B OZNAKA POPREČNOG PRESJEKA

NAMJENA I UREĐENJE POVRŠINA

- (S-A) STAMBENA NAMJENA - TIP A - obiteljske i višestambene građevine
- (S-C) STAMBENA NAMJENA - TIP C - višestambene građevine (do 7 stanova)
- (S-D) STAMBENA NAMJENA - TIP D - višestambene građevine (>7 stanova)
- (K) POSLOVNA I JAVNA NAMJENA
- (R1-B) SPORTSKO-REKREACIJSKA NAMJENA uz stanovanje

- (R1) SPORTSKO-REKREACIJSKA NAMJENA u parku
- (Z2) SPORTSKO-REKREACIJSKA NAMJENA u parku
- (IS) PEJSAŽNO I ZAŠTITNO ZELENILO
- (IS-T) PEJSAŽNO I ZAŠTITNO ZELENILO
- POVRŠINE INFRASTRUKTURNIH SUSTAVA
- POVRŠINE INFRASTRUKTURNIH SUSTAVA - trafostanice



Županija: ŠIBENSKO-KNINSKA ŽUPANIJA	
Jedinica lokalne samouprave: GRAD ŠIBENIK	
Naziv prostornog plana: DETALJNI PLAN UREĐENJA BRODARICA-GOMILJAK	
Naziv kartografskog prikaza: PROMETNA MREŽA	
Broj kartografskog prikaza: 2.1.	Mjerilo kartografskog prikaza: 1:1.000
Odluka predstavničkog tijela o izradi Plana: Službeni glasnik Grada Šibenika br. 2/11	Odluka predstavničkog tijela o donošenju Plana: Službeni glasnik Grada Šibenika br. 2/15
Javna rasprava (datum objave): 16.6.2014. Slobodna Dalmacija, Sl. glasnik Grada Šibenika www.sibenik.hr, www.mgipu.hr	Javni uvid održan: od 26.6. do 28.7.2014.
Pečat tijela odgovornog za provođenje javne rasprave: M.P.	Odgovorna osoba za provođenje javne rasprave: Madlena Roša Dulibić, dipl. ing. arh. potpis
Suglasnost prema čl. 98. Zakona o prostornom uređenju i gradnji (NN 76/07, 38/09, 55/11, 90/11 i 50/12): Župan Goran Pauk, Klasa: 350-02/15-01/17 Urbroj: 2182/1-06-15-2, od 19. siječnja 2015.	
Pravna osoba koja je izradila Plan: URBING, d. o. o. za poslove prostornog uređenja i zaštite okoliša, Zagreb, Avenija V. Holjevca 20, tel/fax: 01/230-11-40, 233-45-14, 65-39-693 e-mail: urbing@urbing.hr	
Pečat pravne osobe koja je izradila Plan: M.P.	Odgovorna osoba: Darko Martinec, dipl.ing.arh. potpis
Odgovorni voditelj: Ljiljana Doležal, dipl.ing.arh.	Zamjenik odgovornog voditelja: Filip Šrajter, dipl.ing.arh.
Stručni tim u izradi plana: Ljiljana Doležal, dipl. ing. arh. Darko Martinec, dipl. ing. arh. Filip Šrajter, dipl. ing. arh. Maja Martinec, dipl. ing. arh.	Stručna suradnja na izradi plana: Elektroenergetika i telekomunikacije: Gianclaudio Pellizzer, dipl.ing.el. Plinoposkrba: Vladimir Paun, dipl.ing.stroj. Vodoopskrba: Darko Pavor, ing.grad. Odvodnja otpadnih voda: Darko Pavor, ing.grad. Prometnice i oborinska odvodnja: Tomislav Grgurić, dipl.ing.grad.
Pečat Gradskog vijeća: M.P.	Predsjednik Gradskog vijeća: dr.sc. Ivica Poljičak potpis
Istovjetnost ovog prostornog plana s izvornikom ovjerava: potpis	Pečat nadležnog tijela: M.P.